

1. NATIONALER OL 2018 & 45. RYMENZBURGER OL

ERLOSEN - ERMENSEE, SONNTAG 18. MÄRZ 2018

Das Wichtigste in Kürze:

Internet: erlosen18.olg-rymenzburg.ch

Wettkampfform: Schulhaus Ermensee, Schulhausstrasse 16, 6294 Ermensee

Laufkarte: Erlosen | Stand Januar 2018 | Nach ISOM 2017 CH

Weg ins WKZ: 10 min

Weg zum Start: WKZ – Start: 1.8 km | 100 Hm | ca. 30 Minuten

Startlisten: Startlisten werden ca. eine Woche vor dem Lauf publiziert auf:
www.swiss-orienteering.ch

Lauf der Aargauer Schüler- und Jugendmeisterschaft (ASJM)

Lauf der Zentralschweizer Jugend-OL-Meisterschaft (ZJOM)

Veranstalter: OLG Rymenzburg | www.olg-rymenzburg.ch

Internet: erlosen18.olg-rymenzburg.ch

Laufleitung: Dominic Deppeler | Martin Gantenbein

TD Swiss Orienteering: Ueli Schlatter

Bahnleger / Kontrolle: Roman Klauser | Adrian Klauser

Auskunft: Lilian Knechtli | erlosen18@olg-rymenzburg.ch | +41 79 525 61 40

Medien: Andrea Kaspar | andrea@olg-rymenzburg.ch | +41 78 690 15 20

Wettkampfform: 80% Langdistanz

Laufkarte: Erlosen | Stand Januar 2018 | Aequidistanz 5 m
D/H 16 – 20 (ohne D/H 18K), HE, DE, HAL, DAL: 1:15'000, Format A4
Alle anderen Kategorien: 1:10'000, Format A3
Karte und Bahneindruck nach ISOM 2017 CH, Digitaldruck

Wettkampfform: Schulhaus Ermensee, Schulhausstrasse 16, 6294 Ermensee
Information, Anmeldung der Offenen Kategorien, Garderoben/Duschen,
Festwirtschaft, OL-Shops, Kinderhort, Schulhaus OL
geöffnet von 8:00 – 17:00 Uhr

Anreise öV: S9 ab Luzern oder Lenzburg bis Ermensee.
Fussmarsch bis WKZ: 10 Minuten

WEISUNGEN 1. NATIONALER OL 2018 & 45. RYMENZBURGER OL

Anreise privat: Parkplätze sind signalisiert ab Mosen und Hitzkirch.
Fussmarsch bis WKZ: max. 10 Minuten

Information: Die Information befindet sich im WKZ.

- Abgabe der Dopingerklärungen DE/HE/D20/H20
- SI-Card: Miete CHF 2.00 (keine SIAC)
- Mutationen der SI-Card-Nummer
- Startgeldnachzahlungen (Mutationsgebühr)
- Fundbüro
- Auskunft
- Einreichen allfälliger Beschwerden
- Anmelden für Offenkategorien von 9:00 – 12:00 Uhr
- Bestellung Ranglisten

Anti-Doping: Es können Doping-Kontrollen bei allen Teilnehmenden durchgeführt werden. Mit der Anmeldung unterstellen sich die Teilnehmenden den Anti-Doping-Regeln von Swiss Olympic. Bei DE, HE, D20, H20 darf nur starten, wer die Unterstellungserklärung zum Dopingstatut unterzeichnet hat. Informationen und Formular unter:
www.swiss-orienteeing.ch/files/doping/unterstellungserklaerung_d.pdf

Offene-Kategorien: Anmeldung nur am Lauftag von 9:00 bis 12:00 Uhr. Es werden die Kategorien offen lang, offen mittel, offen kurz, offen sCOOL und Familien angeboten. In den offenen Kategorien sind auch Teams zugelassen.

Startgeld:

▪ Jahrgang 1997 und älter	CHF 28.00
▪ Jahrgang 1998 – 2001	CHF 19.00
▪ Jahrgang 2002 und jünger	CHF 14.00
▪ Zusätzliche Laufkarte	CHF 5.00

Gratisstart für Familien: McDonald's offeriert Gratisstart für Familien. Gutscheine liegen in den Aargauer McDonald's Restaurants auf oder können via www.aolv.ch bezogen werden.

Mutationen: Mutationen (keine Kategorienwechsel, keine Nachmeldungen) sind gegen Gebühr von CHF 5.00 möglich. Die Mutationsmeldung muss bis Freitag 16. März 2018 per E-Mail (erlosen18@olg-rymenzburg.ch) bei der Auskunft eingetroffen sein.

Auswertung: SportIdent, Prüfstation für SIAC Batterietest bei der Auswertung (am Weg zum Start).

Weg zum Start: WKZ – Start: 1.8 km | 100 Hm | ca. 30 Minuten

Kleiderdepot: in der Nähe des Ziels.

Toiletten: Beim Vorstart befinden sich 3 ToiToi's.

WEISUNGEN 1. NATIONALER OL 2018 & 45. RYMENZBURGER OL

Startzeiten: 10:00 – 13:30 Uhr

Startlisten: Startlisten werden ca. eine Woche vor dem Lauf publiziert auf:
www.swiss-orienteeing.ch

Ablauf Vorstart / Start:

- 4 Minuten: Eingangskontrolle, Löschen und Prüfen
- 3 Minuten: Selbstbedienung der Postenbeschreibung
- 2 Minuten: Anordnung der Kartenboxen anschauen
- 1 Minute: Start-Kontrolle, zur Kartenbox ohne eine Karte zu entnehmen, Kategorie Bahneindruck ist sichtbar.

Startzeit: Karte aus der Box nehmen. LäuferInnen sind selber verantwortlich, dass sie die richtige Karte nehmen. 80 m Pflichtstrecke bis zum Startpunkt (Posten ohne SI-Einheit). Vorzeitiges Verlassen der Pflichtstrecke führt zur Disqualifikation.

Verspätete LäuferInnen: Verspätet eintreffende LäuferInnen melden sich bei einem Funktionär am separaten Startkorridor.

Posten: gemäss WO, es kann mit allen SI-Cards gelaufen werden, die Posten sind für das berührungslose Quittieren mit SPORTident Air+ (SIAC) freigeschaltet. Die Posten sind in der vorgeschriebenen Reihenfolge anzulaufen. Bei nicht funktionierender SI-Einheit (kein akustisches oder optisches Signal) oder fehlender SI-Einheit ist mit der Zange in die Reservfelder auf die Laufkarte zu stempeln und die Karte beim Auslesen abzugeben.

Postenbeschreibung: Selbstbedienung der Postenbeschreibung am Start, maximale Grösse 20 cm x 6 cm. Text (deutsch, französisch) für offene Kategorien, H10 und D10; IOF-Symbole für alle anderen Kategorien. Für alle Kategorien sind die Postenbeschreibungen zusätzlich mit IOF-Symbolen auf der Laufkarte aufgedruckt.

Geländebeschreibung: Nach Osten abfallender Mittellandwald zwischen 700 und 480 m ü.M. mit detailreichen Geländeformen und vielen Bächen.

Sperrgebiete: Sperrgebiete sind auf der Karte purpur schraffiert. Betreten verboten. Missachtung führt zu Disqualifikation.

ISOM 2017 Neue Symbole nach ISOM 2017 CH:

- Markantes Geländeobjekt: bisher braunes Kreuz, neu braunes Dreieck
- Brunnen: bisher blauer Kreis, neu blaues Quadrat
- besonderes Gewässerobjekt: bisher blaues Kreuz, neu blauer Stern
- Wurzelstock: bisher schwarzes Kreuz, neu grünes Kreuz
- Sperrgebiet: bisher senkrechte Schraffur, neu Kreuzschraffur
- Schneisen sind neu mit einer Farbe (gelb, weiss, grün 30%, grün 60%) hinterlegt, um deren Belaufbarkeit darzustellen
- Schiessstand nicht mehr kartiert (Sperrgebiet, falls Schiessbetrieb)

Download ISOM 2017 CH:
www.swiss-orienteeing.ch/files/kommission_karten/ISOM_2017_CH-DE.pdf

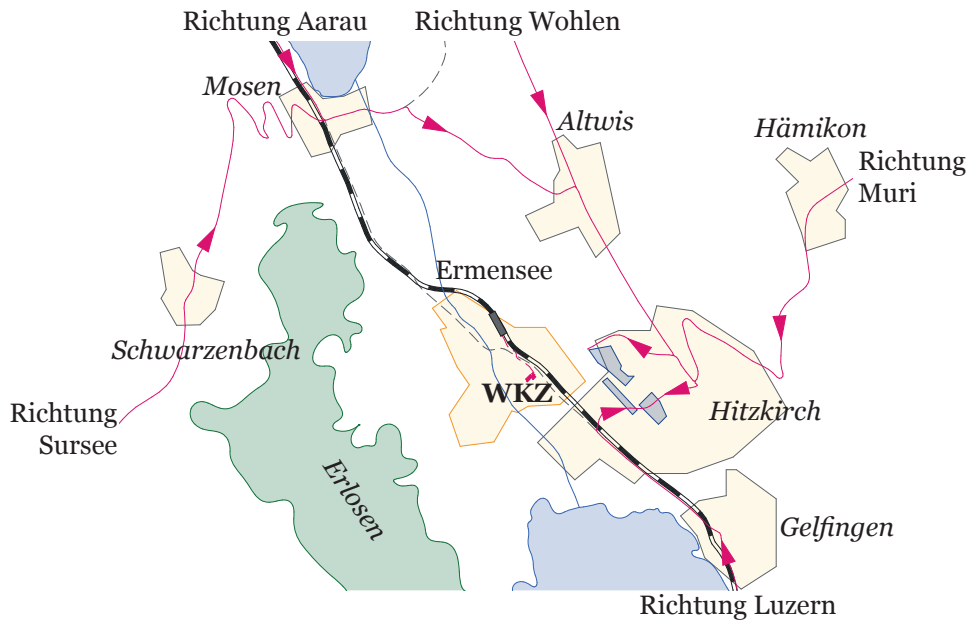
WEISUNGEN 1. NATIONALER OL 2018 & 45. RYMENZBURGER OL

- Sturmschäden:** Neue Wurzelstöcke sind aufgrund der Stürme Burglind/Evi/Friederike nicht kartiert (es hat stellenweise viele grosse unkartierte Wurzelstöcke). In einzelnen Gebieten liegt noch Fallholz.
- Verpflegung:** Zielverpflegung: Rivella rot, rivi Marathon und Wasser. Für die längeren Bahnen Wasser im Gelände, Position auf der Karte eingedruckt.
- Ziel:** Stempeln auf der Ziellinie. Die Karten dürfen nach dem Ziel behalten werden. Wir bitten um Fairplay. Aufgebende LäuferInnen begeben sich zum WKZ und lesen ihre SI-Card aus.
- Maximalzeit:** 2 Stunden | Zielschluss: 15:30 Uhr
- Rückweg WKZ:** Fussweg 1.5 km, 0 Hm, ca. 15 Minuten
- Auslesen SI-Card:** Bitte sofort nach dem Lauf im WKZ, Kosten für Suchaktionen wegen fehlendem Auslesen gehen zu Lasten des Verursachers.
- Sanität:** im WKZ
- Beschwerden:** Sind schriftlich bis spätestens eine Stunde nach Zielschluss bei der Information mit dem dort verfügbaren Formular einzureichen. Einsprechende Personen haben sich zur Verfügung des Wettkampfrichters bzw. des Schiedsgerichts zu halten.
- Wettkampfrichter:** Daniel Klauser
- Schiedsgericht:** Ulu Aeschlimann | Ueli Schlatter | Martin Gantenbein
- Resultate:** Schnellrangliste im WKZ, Live Resultate über www.o-results.ch. Die Ranglisten werden über die Verbandshomepage www.swiss-orienteeing.ch veröffentlicht. Papierranglisten mit Postversand können gegen einen Unkostenbeitrag von CHF 5.00 bei der Information bestellt werden.
- Festwirtschaft:** Pasta, Hotdog, Kuchen, Getränke
- Kinder-OL:** Ist im WKZ vorhanden.
- Kinderhort:** Für Kinder ab 2 Jahren. Anmeldung bis 14.03.18 per E-Mail an Beatrix Hirt b.hirt75@bluewin.ch oder SMS an 079 547 60 16 mit Angabe von Name und Alter der Kinder sowie ungefähre Ankunftszeit.
- Versicherung:** ist Sache der Teilnehmenden. Soweit gesetzlich zulässig lehnt der Veranstalter für sich und seine Hilfspersonen jede Haftung gegenüber Teilnehmenden ab.

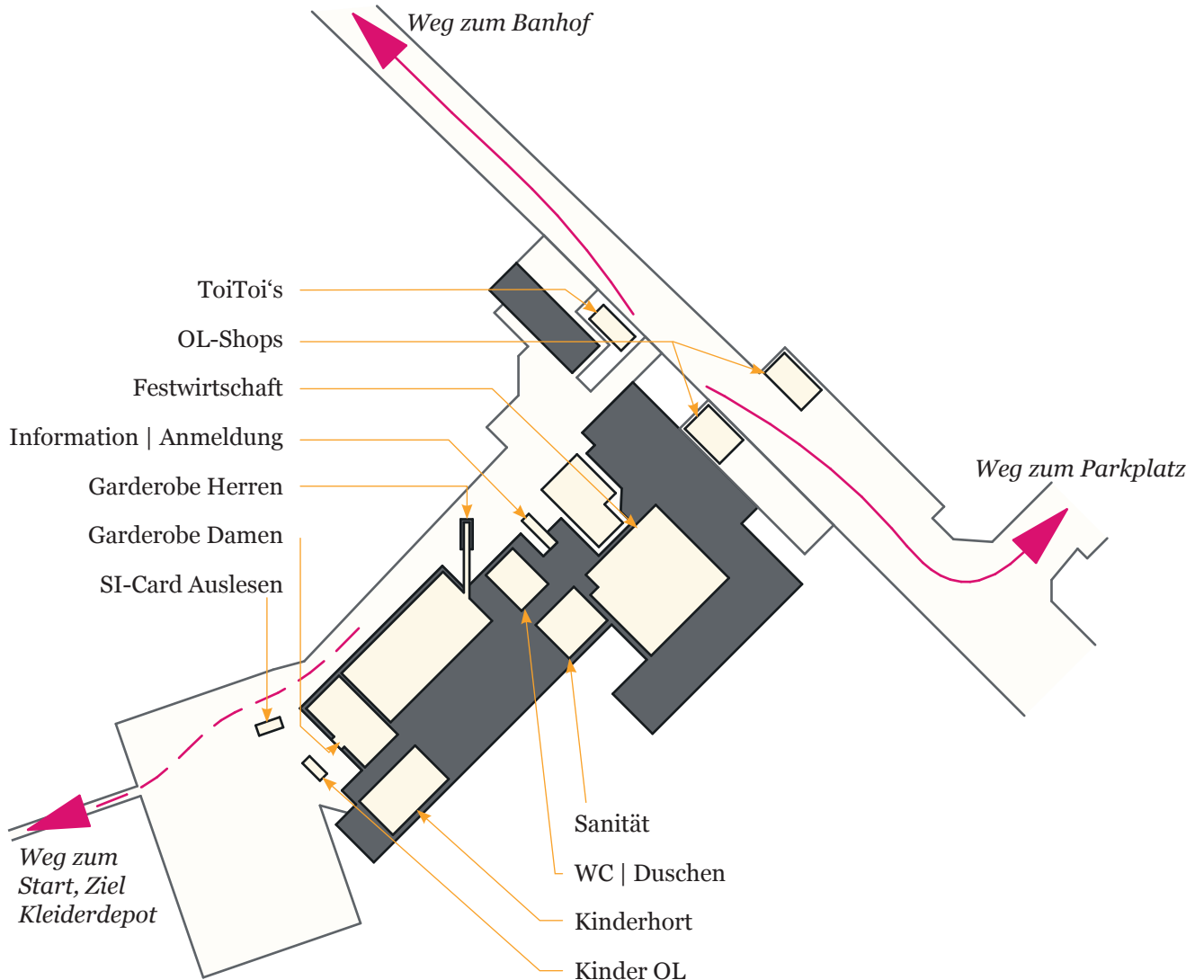
WEISUNGEN 1. NATIONALER OL 2018 & 45. RYMENZBURGER OL

<i>Streckendaten:</i>	<i>Kategorie:</i>	<i>Distanz:</i>	<i>Steigung:</i>	<i>Posten:</i>
	D10	2.3 km	35 m	10
	D12	3.3 km	85 m	11
	D14	4.0 km	105 m	12
	D16	4.5 km	155 m	12
	D18	6.2 km	230 m	17
	D18K	3.4 km	80 m	11
	D20	7.0 km	255 m	20
	DE	8.4 km	280 m	19
	DAL	5.5 km	165 m	15
	DAM	4.0 km	130 m	12
	DAK	3.1 km	65 m	9
	DB	3.3 km	65 m	9
	D35	5.1 km	155 m	14
	D40	5.1 km	155 m	14
	D45	5.0 km	120 m	14
	D50	4.4 km	160 m	13
	D55	4.2 km	150 m	11
	D60	4.2 km	110 m	11
	D65	3.2 km	115 m	10
	D70	3.0 km	60 m	9
	D75	3.0 km	60 m	9
	H10	2.3 km	35 m	10
	H12	3.6 km	80 m	12
	H14	4.3 km	125 m	11
	H16	5.8 km	185 m	16
	H18	7.8 km	330 m	16
	H18K	3.4 km	80 m	11
	H20	9.0 km	365 m	20
	HE	12.4 km	465 m	29
	HAL	8.5 km	285 m	17
	HAM	5.8 km	190 m	16
	HAK	3.8 km	90 m	10
	HB	4.3 km	125 m	10
	H35	6.2 km	255 m	15
	H40	6.2 km	255 m	15
	H45	6.1 km	200 m	14
	H50	6.2 km	200 m	15
	H55	6.1 km	190 m	14
	H60	5.2 km	185 m	14
	H65	5.3 km	135 m	13
	H70	4.6 km	110 m	12
	H75	3.8 km	110 m	10
	H80	3.0 km	65 m	9
	Offen sCOOL	1.2 km	25 m	7
	Familien	2.5 km	30 m	9
	Offen Kurz	2.5 km	30 m	9
	Offen Mittel	3.1 km	80 m	9
	Offen Lang	4.2 km	125 m	11

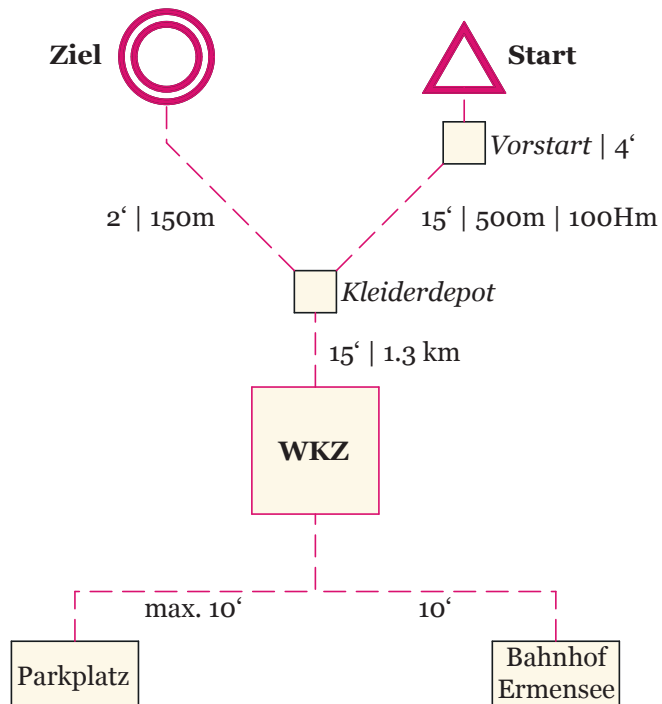
Anfahrt privat:









Situation WKZ:



Weg & Zeit - Schema:



Wichtigste Änderungen ISOM 2017 CH:

-  Markantes Geländeobjekt
-  Brunnen, besonderes Gewässerobjekt
-  Besonderes Vegetationsobjekt
(Anwendungsbeispiel: Wurzelstock)
-  Schneise nach Belaufbarkeit
-  Sperrgebiet
-  Pflichtstrecke Vorstart mit Kartenabgabepunkt